


Изпълнител: "АКВАГОН" ООД

Обект: Част от УПИ II-247, кв.33 по плана на 25-ти м.р. = ПИ
10135.2553.247 по КК на р-н „Приморски“, гр.Варна

ТАХИМЕТРИЧНА СНИМКА

 Секция: ГПГ Част от проекта: по удостоверение за ПП	ТАХИМЕТРИЧНА СНИМКА ЗА ИНВЕСТИЦИОННОТО ПРОЕКТИРАНЕ ПО ПИ И ПРОСТАНАДСКА ПРАВОМОЩНОСТ
	Регистрационен № 07372 Инж. НИКОЛАЙ МАРИНОВ МАРИНОВ Подпис: _____ ВЪВЕДЕНИЕ ЗА ПП ЗА ТЕКУЩАТА ГОДИНА

Изпълнител : "АКВАГОН" ООД
тел. 052/30 19 48

Обект: Част от УПИ II-247, кв.33 по плана на 25-ти м.р. = ПИ 10135.2553.247 по КК на р-н „Приморски”, гр.Варна

ОБЯСНИТЕЛНА ЗАПИСКА

Настоящата разработка е на основание възлагане от Възложителя.

За изработване на тахиметричната снимка са използвани РТ1 и РТ2 заснети и координирани с инструмент GPS “Leica GS09” в координатна система - 1970г.

РТ 1 Y - 9640580.972 X - 4687663.580 Н - 81.38м.

РТ 2 Y - 9640639.410 X - 4687655.100 Н - 81.39м.

Заснемането е извършено с тотална станция “TOPCON-3005N” с директна точност на отчитане на ъглите -5с и $+1\text{мм}$ за дължините, а обработката се извърши с програма ACSTRE2007. Отразени са всички ситуационни подробности, необходими за работно проектиране. Тахиметричната снимка е в Координатна система 1970 г. и Балтийска височинна система.

За изходен нивелачен репер да се ползва РТ 1 (стаб. с болт) с кота 81.38м.


Основното сечение на релефа е през един метър с допълнителни хоризонтали през 0.5 м.

Нанесена е действащата регулация по ПУР за 25-ти м.р., гр.Варна.

На Възложителя се предават три броя папки с:

1. Обяснителна записка
2. Тахиметрична снимка в М 1:250
3. Диск с цифров модел на тах.снимка в DWG формат

13.06.2014 г.
гр. Варна

 Секция: ГПГ Части на проекта: по удостоверение за ПП	КАМИСА НА УЧАСНИЦИТЕ В ИНВЕСТИЦИОННОТО ПРОЕКТИРАНЕ
	ПЪЛНА ПРОЕКТАНТСКА ПРАВОСПОСОБНОСТ
	Регистрационен № 07372
	инж. НИКОЛАЙ МАРИНОВ МАРИНОВ
	Подпис:
Съставил:	ВАЖИ С ВАЛИДНО УДОСТОВЕРЕНИЕ ЗА ПП ЗА ТЕКУЩАТА ГОДИНА


/инж. Н.Маринов/

ТАХИМЕТРИЧНА СНИМКА

на част от УПИ II-247, кв.33 по плана на 25-ти м.р. = ПИ 10135.2553.247 по КК на р-н "Приморски"

Координатна с-ма 1970 г.
Вис. с-ма: Балтийска

10135-Варна, общ. Варна, обл. Варна



1:250
1см = 2.5м

Изпълнител: "АКВАГОН" ООД
Правоспособно лице: иж.г. Маринов.....
Лицена от АК към МРРБ РН 1491/зап.300-2-4/21.1.2003 г.

	ЗАДАНИЕ ЗА ПЛАН ПО УПОТВЕРЖЕНИЕ	ЗАДАНИЕ ЗА ИЗПЪЛНЕНИЕТО В ТАХИМЕТРИЧНОТО ПРОЕКТИРАНЕ НА ПЛАН ПО УПОТВЕРЖЕНИЕ
	Секция: ППТ	Регистрационен № 07372 ИМЕНА НА СЪСТАВНИЦИТЕ ПРАВОСПОСОБНОСТИ ИЖ.Г. МАРИНОВ
Част на проекта: ППТ	ИМЕНА НА МАРИНОВ МАРИНОВ	ПОДПИС